



MAGISTRÁT MĚSTA DĚČÍN

Odbor životního prostředí

Mírové nám. 1175/5, 405 38 Děčín IV
Datová schránka: x9hbpfn

to rozhodnutí nabylo právní moci dnem:
04. 11. 2020
vyznačeno dne:
09. 11. 2020



Číslo jednací: MDC/111826/2020
Spisová zn.: MDC/44951/2020
Počet listů: 5
Počet příloh: 0

Státní pozemkový úřad
Husinecká 1024/11a
130 00 PRAHA-Žižkov

Vyřizuje: Ing. [redacted]
Telefon: [redacted]
Fax: [redacted]
E-mail: [redacted]

který zastupuje

[redacted] s.r.o.
Ing. [redacted]

Děčín 13.10.2020

625 00 BRNO-Starý Lískovec

ROZHODNUTÍ

Výroková část

Magistrát města Děčín, odbor životního prostředí jako vodoprávní úřad podle § 104 odst. 2 písm. c) a věcně příslušný dle ustanovení § 106 odst. 1 zákona č. 254/2001 Sb., o vodách a o změně některých zákonů (vodní zákon), ve znění pozdějších předpisů (dále jen „vodní zákon“), speciální stavební úřad § 15 odst. 5 vodního zákona a § 15 odst. 1 písm. d) zákona č. 183/2006 Sb., o územním plánování a stavebním řádu, ve znění pozdějších předpisů (dále jen „stavební zákon“) a místně příslušný správní orgán podle ustanovení § 11 odst. 1 písm. b) zákona č. 500/2004 Sb., správní řád, ve znění pozdějších předpisů (dále jen „správní řád“),

účastníkovi řízení (§ 27 odst. 1 správního řádu), kterým je:

Státní pozemkový úřad, IČO 01312774, Husinecká 1024/11a, 130 00 Praha-Žižkov, kterého zastupuje [redacted], s.r.o., IČO [redacted], 625 00 Brno-Starý Lískovec

I. vydává

podle ustanovení § 15 vodního zákona a ustanovení § 115 stavebního zákona

stavební povolení

k provedení stavby vodního díla „**Vodohospodářské opatření Bynovec – průleh a sběrný příkop**“ na pozemku parc. č. 840, 897, 916, 918, 965/1, 966, 970 v katastrálním území Bynovec, umístěného

v kraji: Ústeckém

v okrese: Děčín

v obci: Bynovec

v katastrálním území: Bynovec

na pozemku p. č.: parc. č. 840, 897, 916, 918, 965/1, 966, 970 v katastrálním území Bynovec

určení místa polohy stavby vodního díla: GIS -742929/-960761

vodní tok: PBP Bynoveckého potoka (IDVT 10227334)

číslo hydrologického pořadí: 1-14-04-0100-0-00

hydrogeologický rajon: 4660 „Křída Dolní Kamenice a Křínice“

E-mail: posta@mmdecin.cz

Internet: www.mmdecin.cz

Údaje o předmětu rozhodnutí

Základní údaje o povolované stavbě

Druh vodního díla: stavby k vodohospodářským melioracím zavlažování a odvodňování pozemků, dle § 55 odst. 1 písm. e) vodního zákona

Členění stavby

SO 03 – Průleh PR 1 a sběrný příkop SP 2

SO 3.1 Průleh PR 1

SO 3.1.1. Realizace průlehu PR 1

SO 3.1.2. Železobetonový žlab Z1 na polní cestě

SO 3.1.3. Propustek P4 DN 600 na lesní cestě

SO 3.1.4. Realizace sběrného příkopu SP 2

SO 3.1.5. Propustek P1 DN 600

Průleh PR 1

Je navrženo zřízení průlehu s hloubkou min. 0,3 m. Sklony svahů průlehu jsou navrženy ve sklonu 1:6. Průleh má délku 474 m a na svém konci navazuje na nově zřízený sběrný příkop, který bude odvádět vodu, jenž se nevsákne do vodního toku PBP Bynoveckého potoka. Šířka ve dně bude 2 m, na levém břehu bude vybudována zemní hrázka se sklonem 1:6. Průleh bude zatravněný a z pravé strany bude osázen jednostrannou alejí doplněnou keři (výsadba dřevin není součástí tohoto stavebního povolení). Sklony svahu průlehu umožňují přejezd v jakémkoliv místě, na základě požadavku budou zřízeny tři přejezdy zpevněné silničními panely o navržené šířce 6 m (budou uloženy do kladecí vrstvy tl. 300 mm (fr. 0 – 8 mm)).

Hlavní technické parametry průlehu PR1:

Návrhové charakteristiky:

- sklony svahů 1:6, Δ koryto
- hloubka 0,3 m
- šířka ve dně 2 m
- povrch průlehu – zatravněný

Železobetonový žlab Z1 na polní cestě

Ve staničení km 0302 je navržen železobetonový žlab s ocelovým roštem o celkové dl. 4,8 m včetně ŽB čel. Šířka žlabu ve dně je 0,6 m, výška 0,6 – 0,75 m. Před vtokem bude vybudován kamenný zához o tl. 300 mm, hm. 80 – 200 kg, uložený na vrstvě ze štěrkopísku 0 – 16, tl. 15 mm. Žlab bude na obou koncích ukončen betonovými prahy vyztuženými kari sítěmi 8/100/100. Základ žlabu bude z betonu vyztužený ve dvou vrstvách kari sítěmi tl. 300 mm na štěrkopískovém podsypu tl. 150 mm, tento základ bude ohraničen dvěma pevnými prahy z betonu. Sklon žlabu bude 0,8 %, tl. Betonových čel bude 400 mm.

Pro umožnění přejezdu bude osazen ocelový svařovaný rošt, který bude mít rozteč tyčí cca 41 mm a bude osazen kolmo na stávající obslužnou komunikaci. Tento rošt bude osazen na ocelový rám o rozměrech 742 x 4800 mm. Na obou čelech bude přichyceno akátové zábradlí.

Hlavní technické parametry železobetonového žlabu Z1:

Návrhové charakteristiky:

- hloubka 0,6 – 0,75 m
- šířka ve dně 0,6 m
- délka 4,8 m

Propustek P4 DN 600 na lesní cestě

Pro umožnění přejezdu průlehu bude ve staničení cca km 0,118 vybudován propustek. Bude osazeno železobetonové potrubí DN 600, které bude uloženo do betonového základu tl. 200 mm s kari sítěmi, podkladem pro základ bude podkladní beton o tl. 150 mm. Potrubí bude obetonováno (tl. 150 mm), obetonování bude mít sklon stěn 10:1, sklon potrubí 1,10 %.

Před vtokem do potrubí bude v délce cca 3,7 m dno zpevněno betonovým základem s kamenným obkladem o hm. 40 – 80 kg a tl. 200 mm do podkladního betonu, práh budou tvořit rovnané kameny na štět o min. hm. 500 kg s prosypáním kamenivem. Práh bude zavázán do svahů. Pravý břeh bude mít sklon 2:1, proto bude zpevněn gabionovou stěnou tvořenou třemi gabionovými koši o rozměrech 1000 x 500 x 1200 mm s oky 100 x 50 mm. Vyplněny budou kamenivem o fr. 63 – 125 mm. Gabiony budou uloženy na betonový základ, který bude tomu přizpůsoben. Čela propustku budou vybudována z místního kameniva na cementovou maltu. V čele bude osazeno plastové potrubí PVC DN 100 pro odvodnění stékající vody z cesty. Za propustkem bude dno zpevněno kamennou rovnatinou o min. hm. 200 kg uloženou do podkladního betonu.

Hlavní technické parametry propustku P4 DN 600:

Návrhové charakteristiky:

- průměr DN 600
- sklon dna 1,10%
- délka 4,515 m

Sběrný příkop SP2

Jedná se o sběrný příkop, jenž bude převádět vodu, která se nevsákne do plochy průlehu, do vodního toku PBP Bynoveckého potoka. Příkop má délku cca 115 m. Jeho podélný sklon je cca 11% a je navrženo jeho opevnění kamenným záhozem o hmotnosti kamene min. 80 – 200 kg a tl. 400 mm, do podkladního betonu o tl. 150 mm. Šířka příkopu je 500 mm, sklon svahů 1:1,5.

Hlavní technické parametry sběrného příkopu SP2:

- sklony svahů 1:1,5
- hloubka 0,4 – 0,7 m
- šířka dna koryta 0,5 m, lichoběžníkové koryto
- dno koryta opevněno kamennou dlažbou

Propustek P1 DN 600

Sběrný příkop bude křížit státní silnici pomocí propustku DN 600. Délka propustku je cca 9,7 m, sklon je 4,23 %. Bude instalována železobetonová trouba DN 600, která bude obetonována. V dolní části bude potrubí z betonu o tl. 250 mm na podkladním betonu o tl. 150 mm. V horní části bude obetonování o tl. 150 mm. Propustek bude ukončen betonovými prahy šířky 600 mm. Čela propustku budou betonová a vyztužená kari sítěmi. Na pravém čele bude instalováno zábradelní svodidlo, které bude uchyceno na ocelovém zábradlí, na levé straně pak pouze ocelové zábradlí. Před a za propustkem bude proveden kamenný zához o min. hm. 80 kg a tl. 300 mm, pod propustkem min. hm. 80 – 200 kg o tl. 500 mm. Výustní koryto bude opatřeno dvěma pevnými prahy z betonu o šířce 400 mm, celková délka tohoto objektu bude cca 5,6 m.

Hlavní technické parametry propustku P4 DN 600:

Návrhové charakteristiky:

- průměr DN 600
- sklon dna 4,23 %
- délka 9,690 m

Ověřovací (zkušební) provoz:

NE

Podrobný popis stavby, technické provedení a její umístění je patrné z projektové dokumentace vč. doplnění, kterou vypracoval: Ing.  ČKAIT  v 11/2019.

II. stanovuje, že stavbu lze užívat jen na základě kolaudačního souhlasu

Před dokončením stavby tedy podá stavebník na Magistrát města Děčín, odbor životního prostředí v souladu s § 122 stavebního zákona žádost o vydání kolaudačního souhlasu s uvedením identifikačních údajů o stavbě a předpokládaným termínem dokončení stavby. Žádost podá stavebník na formuláři, jehož obsahové náležitosti jsou stanoveny v příloze č. 12 vyhlášky č. 183/2018 Sb., o náležitostech rozhodnutí a dalších opatření vodoprávního úřadu a o dokladech předkládaných vodoprávnímu úřadu a k žádosti stavebník připojí doklady uvedené v § 11a vyhlášky č. 183/2018 Sb., o náležitostech rozhodnutí a dalších opatření vodoprávního úřadu a o dokladech předkládaných vodoprávnímu úřadu.

III. ukládá stavebníkovi povinnost oznámit,

minimálně 15 dní předem

1. Termín zahájení stavby.
2. Název a sídlo stavebního podnikatele, který bude stavbu provádět.

V. stanovuje termín pro dokončení stavby - 30.09.2022

V. stanovuje podmínky

pro provedení stavby vodního díla, podle ustanovení § 15 odst. 3 vodního zákona a § 115 odst. 1 stavebního zákona:

1. Stavba bude provedena podle projektové dokumentace, kterou vypracoval: Ing. [REDAKCE] [REDAKCE] v listopadu 2019, ověřené ve vodoprávním řízení, případné změny nesmí být provedeny bez předchozího povolení vodoprávního úřadu.
2. Stavebník je povinen vodoprávnímu úřadu oznámit za účelem provedení kontrolní prohlídky stavby tyto fáze výstavby:
 - dokončení stavby za účelem provedení závěrečné kontrolní prohlídky stavby
3. Před zahájením stavby bude na viditelném místě u vstupu na staveniště umístěn štítek „Stavba povolena“, který obdrží stavebník, jakmile toto rozhodnutí nabude právní moci. Štítek musí být chráněn před povětrnostními vlivy, aby údaje na něm uvedené zůstaly čitelné a ponechán na stavbě do kolaudace stavby.
4. O průběhu stavby bude veden stavební deník.
5. Pro provozování stavby se stanoví tyto podmínky:
 - stavba bude provozována v souladu s provozním řádem
6. **Budou dodrženy následující podmínky:**

a) Závazné stanovisko Magistrát města Děčín, odbor životního prostředí – odpadové hospodářství pod č.j. MDC/17683/2020 ze dne 02.03.2020

- Zemina (výkopek, ornice) vzniklá při realizaci výše citované stavby bude využita na terénní úpravy v okolí stavby. V případě přebytku bude předána oprávněné osobě k odstranění.
- V případě využití sedimentů na povrchu terénu je nutné dodržení požadavků vyhlášky č. 294/2005 Sb., o podmínkách ukládání odpadů na skládky a jejich využívání na povrchu terénu, a změně vyhlášky č. 383/2001 Sb., o podrobnostech nakládání s odpady, v platném znění, která stanoví limity pro uložení odpadů na povrchu terénu. Odpady využívané na povrchu terénu musí splňovat podmínky stanovené v příloze č. 10 výše uvedené vyhlášky. Obsahy škodlivin v sušině odpadů a výsledky ekotoxikologických testů odpadů využívaných na povrchu terénu nesmějí překročit limitní hodnoty ukazatelů stanovených v příloze 10 výše uvedené vyhlášky. Nejvyšší přípustné koncentrace škodlivin jsou uvedeny v tabulce č. 10.1 přílohy č. 10 k této vyhlášce a v tabulce č. 10.2 přílohy č. 10 jsou stanoveny požadavky na výsledky ekotoxikologických testů.
- Investor (stavebník) zabezpečí využití nebo odstranění všech odpadů, které v rámci stavby vzniknou, a to tak, že veškeré odpady předá oprávněné osobě dle § 12 odst. 3 zákona č. 185/2001 Sb., o odpadech a o změně některých dalších zákonů.
- Investor (stavebník) předloží doklady o využití či odstranění odpadů do 10 dnů od ukončení akce na Magistrát města Děčín, odbor životního prostředí, odpadové hospodářství.

Prohlášení o odstranění odpadů není plnohodnotným dokladem potvrzujícím nakládání s odpady.

b) Závazné stanovisko Magistrát města Děčín, odbor životního prostředí – lesní hospodářství pod č.j. MDC/35751/2020 ze dne 09.04.2020:

- Investor zajistí, že stavba bude provedena způsobem a v rozsahu tak, jak je zakresleno v mapových situacích připojených ke spisu č. MDC/35751/2020.
- Investor dále zajistí, že stavbou nebudou přímo dotčeny pozemky určené k plnění funkcí lesa (PUPFL).
- Investor zajistí dodržení základních povinností ochrany PUPFL uvedené v § 13 odst. 3 lesního zákona, zejména provedení stavebních prací tak, aby na pozemcích a lesních porostech docházelo k co nejmenším škodám; k odstranění případných škod učiní bezprostředně potřebná opatření.
- Investor zajistí, že v souvislosti se stavbou nedojde k dotčení ustanovení uvedených v § 20 lesního zákona, zejména nebudou předmětné lesní pozemky znečišťovány odpadovým ani jiným materiálem ze stavby.

c) Vyjádření Povodí Ohře, s.p., zn. POH/07087/2020-2/032100 ze dne 13.02.2020

- Stavbu průlehu vnímáme jako protierozní (protipovodňové) opatření. Z tohoto důvodu doporučujeme tuto stavbu následně promítnout do územního plánu.

d) Vyjádření Lesy České republiky, s.p., Správa toků – Oblast povodí Ohře, zn. LCR009250/2016 ze dne 01.04.2020

- V průběhu realizace stavby nedojde ke znečištění vodního toku nebo poškození koryta toku. Stavební materiál bude zajištěn tak, aby nedošlo k jeho smyvu do koryta v případě zvýšených průtoků, dešťových srážek a tání sněhu či odchodem ledu. Odstranění případných škod na vlastní náklady zajistí a hradí investor stavby.
- Stavební stroje používané v bezprostřední blízkosti vodního toku nebudou vykazovat úniky ropných látek a olejů, na staveništi budou k dispozici chemické prostředky na likvidaci úniků ropných látek.
- Zahájení prací bude oznámeno správci vodního toku min. 7 dní předem na e-mail info@sprava-ohre.cz
- Požadujeme přizvání na závěrečnou prohlídku stavby – správce toku se protokolárně (např. zápisem do stavebního deníku) vyjádří k dokončené stavbě a správci toku bude předáno 1 paré PD skutečného provedení stavby vč. geodetického zaměření.

e) Závazné stanovisko Správa Národního parku České Švýcarsko pod č.j. SNPCS 02210/2020 ze dne 14.04.2020

- Veškerý přebytečný materiál bude odvezen a uložen na skládce k tomu určené, ve smyslu platných právních předpisů.
- Investor (potažmo budoucí vlastník stavby) zajistí sledování výskytu invazních druhů rostlin a v případě jejich výskytu zajistí jejich odstraňování, vhodným způsobem, který dohodne se Správou. Sledování a likvidace bude prováděna po dobu minimálně 3 let od dokončení stavby.
- Pracovníci Správy, odd. územního plánování a staveb, budou informováni o zahájení stavby min. 10 dní předem, vč. názvu zhotovitele stavby, stavebního dozoru stavby a biologicko-technického dozoru. Budou přizváni k předání staveniště, a to min. 10 dní před termínem jeho konání (postačí e-mailem na adresu: info@sprava-ohre.cz)
- Pracovníci Správy, odd. územního plánování a staveb, budou přizváni ke každému kontrolnímu dni, a to min. 7 dní před termínem jeho konání (postačí e-mailem na adresu: info@sprava-ohre.cz), v případě potřeby konání mimořádného kontrolního dne bude Správa také neprodleně informována (telefonicky na [485331111](tel:485331111)) –

f) Budou dodrženy všechny podmínky uvedené ve vyjádření Lesy České republiky, s.p. – Lesní správa Děčín, pod č.j. č.j. LCR240/000304/2020(39) ze dne 18.03.2020 a pod č.j. LCR240/000923/2020(72) ze dne 17.06.2020.

g) Budou dodrženy všechny podmínky uvedené ve vyjádření Správa a údržba silnic

- h) Budou dodrženy všechny podmínky uvedené ve vyjádření ČEZ Distribuce, a.s., zn. 001109224195 ze dne 26.06.2020, vyjádření Severočeské vodovody a kanalizace, a.s., zn. O20690012751/UTPCUL/Ma ze dne 12.02.2020 a ve vyjádření CETIN a.s., č.j. 532040/20 ze dne 04.02.2020

Ostatní podmínky, obsažené ve vyjádřeních či stanoviscích jednotlivých účastníků řízení a dotčených orgánů, které nebyly citovány v podmínkách tohoto rozhodnutí, vyplývají z jednotlivých ustanovení příslušných právních předpisů a jejich zohlednění by v tomto rozhodnutí bylo nadbytečné, případně byly projektantem zohledněny v projektové dokumentaci pro stavební povolení či předem projednány s jednotlivými účastníky řízení a dotčenými orgány.

Odůvodnění

Magistrát města Děčín, odbor životního prostředí obdržel dne 26.04.2020 žádost, kterou podal Státní pozemkový úřad, IČO 01312774, Husinecká 1024/11a, 130 00 Praha-Žižkov, kterého zastupuje [redacted], s.r.o., IČO [redacted], 625 00 Brno-Starý Lískovec, o stavební povolení k provedení stavby vodního díla Vodohospodářské opatření Bynovec na pozemku. Uvedeným dnem bylo zahájeno stavební řízení.

Rozhodnutí o schválení návrhu komplexních pozemkových úprav v katastrálním území Bynovec bylo vydáno Státním pozemkovým úřadem, Krajským pozemkovým úřadem pro Ústecký kraj, pobočka Děčín dne 25.01.2018 pod č.j. SPU 538019/2017/Su a nabylo právní moci dne 27.02.2018.

Žádost byla doložena všemi povinnými doklady podle ustanovení § 110 stavebního zákona a § 10 vyhlášky č. 183/2018 Sb., o náležitostech rozhodnutí a dalších opatření vodoprávního úřadu a o dokladech předkládaných vodoprávnímu úřadu, a dalšími doklady, a to:

- plná moc
- projektová dokumentace, kterou vypracoval Ing. [redacted], ČKAIT [redacted], v listopadu 2019
- výpis z KN ze dne 14.09.2020
- rozhodnutí o schválení návrhu komplexních pozemkových úprav v katastrálním území Bynovec Státní pozemkový úřad, Krajský pozemkový úřad pro Ústecký kraj, pobočka Děčín, dne 25.01.2018 pod č.j. SPU 538019/2017/Su
- rozhodnutí o výměně a přechodu vlastnických práv, o zřízení věcného břemene k dotčeným pozemkům, o určení výše úhrady a lhůty, které vydal Státní pozemkový úřad, Krajský pozemkový úřad pro Ústecký kraj č.j. SPU 198513/2018/Su ze dne 07.06.2018
- závazné stanovisko MM DC, OSU – odd. ÚÚP, pod č.j. MDC/20167/2020 ze dne 17.02.2020
- smlouva o udělení souhlasu k provedení stavebního záměru mezi obcí Bynovec a Státním pozemkovým úřadem z 06/2020
- souhlas obce Bynovec s PD vč. oraženého a podepsaného situačního výkresu stavby
- smlouva o smlouvě budoucí o zřízení služebnosti inž. sítě mezi Ústeckým krajem, zastoupeným Správou a údržbou silnic Ústeckého kraje, p.o., a Státním pozemkovým úřadem vč. Smlouvy o úpravě vzájemných práv a povinností z 04/2020
- souhlas Správy a údržby silnic Ústeckého kraje, p.o., na situačním výkresu stavby
- souhlas Lesy České republiky, s.p., na situačním výkresu stavby
- souhrnné stanovisko MM DC, OŽP, pod č.j. MDC/17683/2020 ze dne 02.03.2020
- závazné stanovisko MM DC, OŽP – odpadové hospodářství, pod č.j. MDC/17683/2020 ze dne 02.03.2020
- vyjádření MM DC, OŽP – VÚ, pod č.j. MDC/37996/2020 ze dne 03.04.2020
- závazné stanovisko MM DC, OŽP – lesní hospodářství, pod č.j. MDC/P35751/2020 ze dne 09.04.2020
- rozhodnutí o odnětí pozemků MM DC, OŽP – lesní hospodářství, pod č.j. MDC/96675/2020 ze dne 08.09.2020

- vyjádření Lesy České republiky, s.p., Lesní správa Děčín, pod č.j. LCR240/000304/2020(39) ze dne 18.03.2020 a pod č.j. LCR240/000923/2020(72) ze dne 17.06.2020
- závazné stanovisko Správa Národního parku České Švýcarsko pod č.j. SNPCS 02210/2020 ze dne 14.04.2020
- vyjádření Lesy České republiky, s.p., Správa toků – oblast povodí Ohře, č.j. LCR 956/000700/2020 ze dne 01.04.2020
- vyjádření Povodí Ohře, s.p., zn. POH/07087/2020-2/032100 ze dne 13.02.2020
- vyjádření Správa a údržba silnic Ústeckého kraje, p.o., zn. 01-091-O-1 SUSUKDC/SPL/02166/2020 ze dne 17.02.2020 a pod č.j. 01-091-O-3 SUSUKDC/SPL/14875/2020 ze dne 21.09.2020
- závazné stanovisko Krajská hygienická stanice Ústeckého kraje se sídlem v Ústí nad Labem, č.j. KHSUL 6207/2020 ze dne 11.02.2020
- sdělení ČEZ Distribuce, a.s., zn. 0101317448 ze dne 26.05.2020
- vyjádření ČEZ Distribuce, a.s., zn. 001109224195 ze dne 26.06.2020
- sdělení ČEZ ICT Services, a.s., zn. 0700261787 ze dne 06.09.2020
- sdělení Telco Pro Services, a.s., zn. 0201121751 ze dne 06.09.2020
- vyjádření Severočeské vodovody a kanalizace, a.s., zn. O20690012751/UTPCUL/Ma ze dne 12.02.2020
- vyjádření CETIN a.s., č.j. 532040/20 ze dne 04.02.2020
- vyjádření GridServices, a.s., zn. 5002178770 ze dne 01.07.2020
- vyjádření T-Mobile CR a.s., zn. E04828/20 ze dne 02.02.2020
- vyjádření Vodafone CR a.s., zn. MW9910144215149904 ze dne 02.02.2020
- vyjádření CRA a.s., zn. UPTS/OS/237950/2020 ze dne 03.02.2020
- vyjádření KŘP Ústeckého kraje pod č.j. KRPU-32414-1/ČJ-2020-040206 ze dne 17.02.2020 a pod č.j. KRPU-117765-1/ČJ-2016-040206 ze dne 01.06.2016

Protože žádost nebyla úplná a nebyla doložena všemi podklady a stanovisky potřebnými pro její řádné posouzení, byl žadatel dne 15.05.2020 vyzván k doplnění žádosti a řízení bylo přerušeno. Dne 30.08.2020 požádal žadatel o prodloužení termínu k doplnění veškerých podkladů, tomuto požadavku bylo vyhověno dne 07.09.2020. Žádost byla doplněna dne 14.09.2020.

Podle ustanovení § 115 vodního zákona, příslušných ustanovení stavebního zákona a správního řádu oznámil příslušný vodoprávní úřad zahájení vodoprávního řízení všem známým účastníkům řízení a dotčeným orgánům opatřením č.j. MDC/98942/2020 ze dne 14.09.2020.

Vodoprávní úřad podle ustanovení § 112 odst. 2 stavebního zákona upustil od ohledání na místě a ústního jednání, jelikož mu poměry byly dobře známy a žádost poskytovala dostatečné podklady pro posouzení, a stanovil, že ve lhůtě do 10 dnů mohou účastníci řízení uplatnit své námítky a dotčené orgány svá stanoviska.

Okruh účastníků řízení byl vymezen následovně:

Stavební povolení

Podle § 109 stavebního zákona

a) stavebník

Státní pozemkový úřad, Krajský pozemkový úřad pro Ústecký kraj, IČO 01312774, Husinecká 1024/11a, 130 00 Praha-Žižkov, kterého zastupuje HYDROPROGRESS, s.r.o., IČO 04449461, Sevastopolská 338/6, 625 00 Brno-Starý Lískovec

b) vlastníci pozemku, na kterém má být stavba prováděna, může-li být jeho vlastnické právo k pozemku prováděním stavby přímo dotčeno

Obec Bynovec, IDDS: zhbb5ip


Správa a údržba silnic Ústeckého kraje, příspěvková organizace, IDDS: 6hevxe

Lesy České republiky, s.p., IDDS: e8jcfsn

- c) **vlastníci sousedního pozemku nebo stavby na něm, může-li být jejich vlastnické právo prováděním stavby přímo dotčeno a vlastníci či provozovatelé sítě technické infrastruktury**

Obec Bynovec, IDDS: zhbb5ip

Správa a údržba silnic Ústeckého kraje, příspěvková organizace, IDDS: 6hevxe



- d) **správce vodního toku v případech, kdy se řízení dotýká vodního toku**

Lesy České republiky, s.p., pobočka Teplice - Správa toků - Oblast povodí Ohře, IDDS: e8jcfsn

Vodoprávní úřad pro řízení vymezil okruh účastníků, mezi které byli zahrnuti kromě žadatele také vlastníci sousedních pozemků, jakožto osoby, jež mohou být rozhodnutím přímo dotčeny na svých právech dle ustanovení § 109 stavebního zákona, dále obec, v jejímž územním obvodu může dojít rozhodnutím vodoprávního úřadu k ovlivnění vodních poměrů nebo životního prostředí a správce vodního toku, pokud se řízení týká vodního toku tak, jak je uvedeno v ustanovení § 115 odst. 4 a 5 vodního zákona.

Vodoprávní úřad v provedeném řízení přezkoumal předloženou žádost z hledisek uvedených v ustanoveních vodního zákona a stavebního zákona, projednal ji s účastníky řízení a s dotčenými orgány a zjistil, že jejím uskutečněním nebo užíváním nejsou ohroženy zájmy chráněné zákony a zvláštními předpisy. Při přezkoumání žádosti, projednání věci s účastníky řízení a na základě shromážděných právně významných skutečností nebyly shledány důvody bránící povolení.

Z hlediska zájmů daných Národním plánem povodí (případně Plánem pro zvládání povodňových rizik v povodí), Plánem dílčího povodí je uvedený záměr možný, protože lze předpokládat, že záměrem nedojde ke zhoršení stavu vodního útvaru, a že nebude mít za následek nedosažení dobrého stavu/potenciálu vod. Lze předpokládat, že realizací záměru nedojde ke zhoršení ani jedné z kvalitativních složek ve smyslu přílohy V. Směrnice 2000/60/ES.

Vodoprávní úřad rozhodl, jak je uvedeno ve výroku rozhodnutí, za použití ustanovení právních předpisů ve výroku uvedených.

Upozornění pro stavebníka

Stavebník a osoba vykonávající stavební dozor odpovídá za soulad prostorové polohy stavby s ověřenou projektovou dokumentací (§ 153 odst. 3 stavebního zákona).

Při provádění stavby je nutno dodržovat předpisy týkající se bezpečnosti práce a technických zařízení, zejména NV č. 591/2006 Sb., o bližších minimálních požadavcích na bezpečnost a ochranu zdraví při práci na staveništi.

Při provádění stavby budou dodrženy obecné technické požadavky na výstavbu vodních děl, zejména podle vyhlášky č. 590/2002 Sb., o technických požadavcích pro vodní díla.

Investor smluvně zajistí odstranění či využití odpadu vzniklých realizací výše uvedené stavby (např. stavební a demoliční odpady, obaly od nátěrových a stavebních hmot, odpady kovů, výkopová zemina, odpadní živice aj.) na zařízení k tomu určeném. Při kolaudaci předloží doklad o využití nebo odstranění odpadu. Odpady lze převést do vlastnictví pouze osobě oprávněné k jejich převzetí podle zákona č. 185/2001 Sb., o odpadech a o změně některých dalších zákonů, ve znění pozdějších předpisů.

Poučení účastníků

Proti tomuto rozhodnutí může účastník řízení podat podle ustanovení § 83 odst. 1 správního řádu odvolání, ve kterém se uvede, v jakém rozsahu se rozhodnutí napadá a dále namítaný rozpor s právními předpisy nebo nesprávnost rozhodnutí nebo řízení, jež mu předcházelo, ve lhůtě 15 dnů ode dne jeho oznámení ke Krajskému úřadu Ústeckého kraje se sídlem Velká Hradební 3118/48, 400 02 Ústí nad Labem podáním učiněným u Magistrátu města Děčín, odboru životního prostředí.

Lhůta pro podání odvolání se počítá ode dne následujícího po doručení písemného vyhotovení rozhodnutí, nejpozději však po uplynutí desátého dne ode dne, kdy bylo nedoručené a uložené rozhodnutí připraveno k vyzvednutí.


Odvolání se podává s potřebným počtem stejnopisů tak, aby jeden stejnopis zůstal správnímu orgánu a aby každý účastník dostal jeden stejnopis. Nepodá-li účastník potřebný počet stejnopisů, vyhotoví je správní orgán na náklady účastníka.

Podané odvolání má v souladu s ustanovením § 85 odst. 1 správního řádu odkladný účinek. Odvolání jen proti odůvodnění rozhodnutí je nepřipustné.

Stavební povolení pozbývá platnosti, jestliže do dvou let ode dne, kdy nabylo právní moci, nebude stavba zahájena.

Stavba nesmí být zahájena, dokud stavební povolení nenabude právní moci.

Po nabytí právní moci stavebník obdrží ověřenou projektovou dokumentaci a kartu „Stavba povolena“.



Poplatek

Správní poplatek podle zákona č. 634/2004 Sb., o správních poplatcích, se nevyměřuje.

Doručí se


Účastníci řízení podle § 27 odst. 1) SŘ a § 109 SZ (do vlastních rukou)

Státní pozemkový úřad, IČO 01312774, Husinecká 1024/11a, 130 00 Praha-Žižkov, zastoupený

Účastníci řízení podle § 27 odst. 2) a 3) SŘ a § 109 SZ (do vlastních rukou)

Obec Bynovec, IDDS: zhbb5ip

Správa a údržba silnic Ústeckého kraje, příspěvková organizace, IDDS: 6hevxje



Dotčené orgány a ostatní

Magistrát města Děčín, Odbor životního prostředí, oddělení vodoprávní úřad a ochrany prostředí, Ožp, Mírové nám. č.p. 1175/5, Děčín IV-Podmokly, 405 38 Děčín 2

Magistrát města Děčín, Odbor životního prostředí, oddělení zemědělství a lesního hospodářství, Ožp, Mírové nám. č.p. 1175/5, Děčín IV-Podmokly, 405 02 Děčín 2

Magistrát města Děčín, Odbor stavební úřad, oddělení Úřad územního plánování, Osu, Mírové nám. č.p. 1175/5, Děčín IV-Podmokly, 405 02 Děčín 2

Magistrát města Děčín, Odbor stavební úřad, Osu, Mírové nám. č.p. 1175/5, Děčín IV-Podmokly, 405 38 Děčín 2

Správa Národního parku České Švýcarsko, IDDS: u85x3zd

Povodí Ohře, státní podnik, IDDS: 7ptt8gm

Krajská hygienická stanice Ústeckého kraje se sídlem v Ústí nad Labem, územní pracoviště Děčín, IDDS: 8p3ai7n

Lesy České republiky, s.p., Lesní správa Děčín, IDDS: e8jcfsn